

8721800

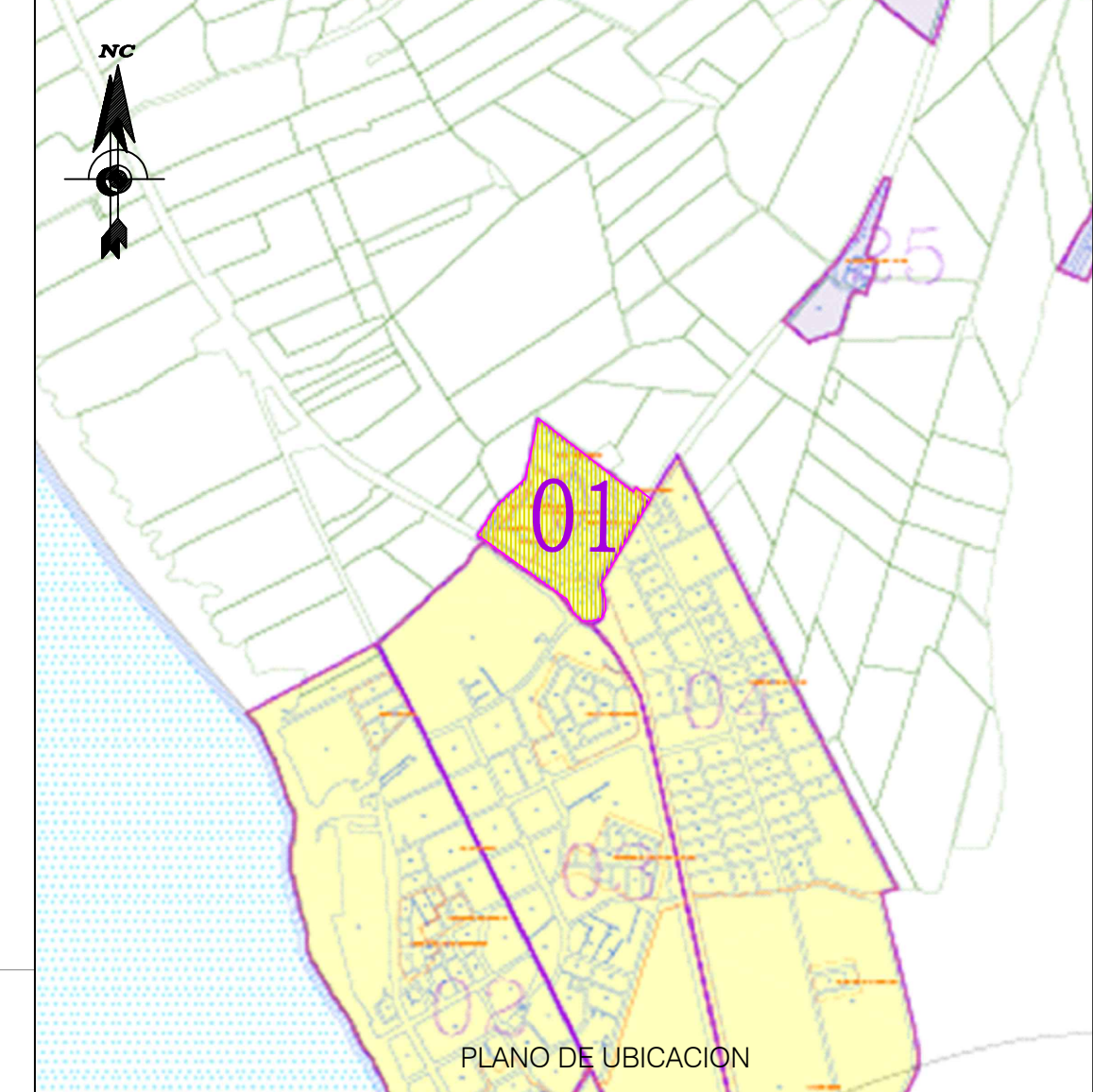
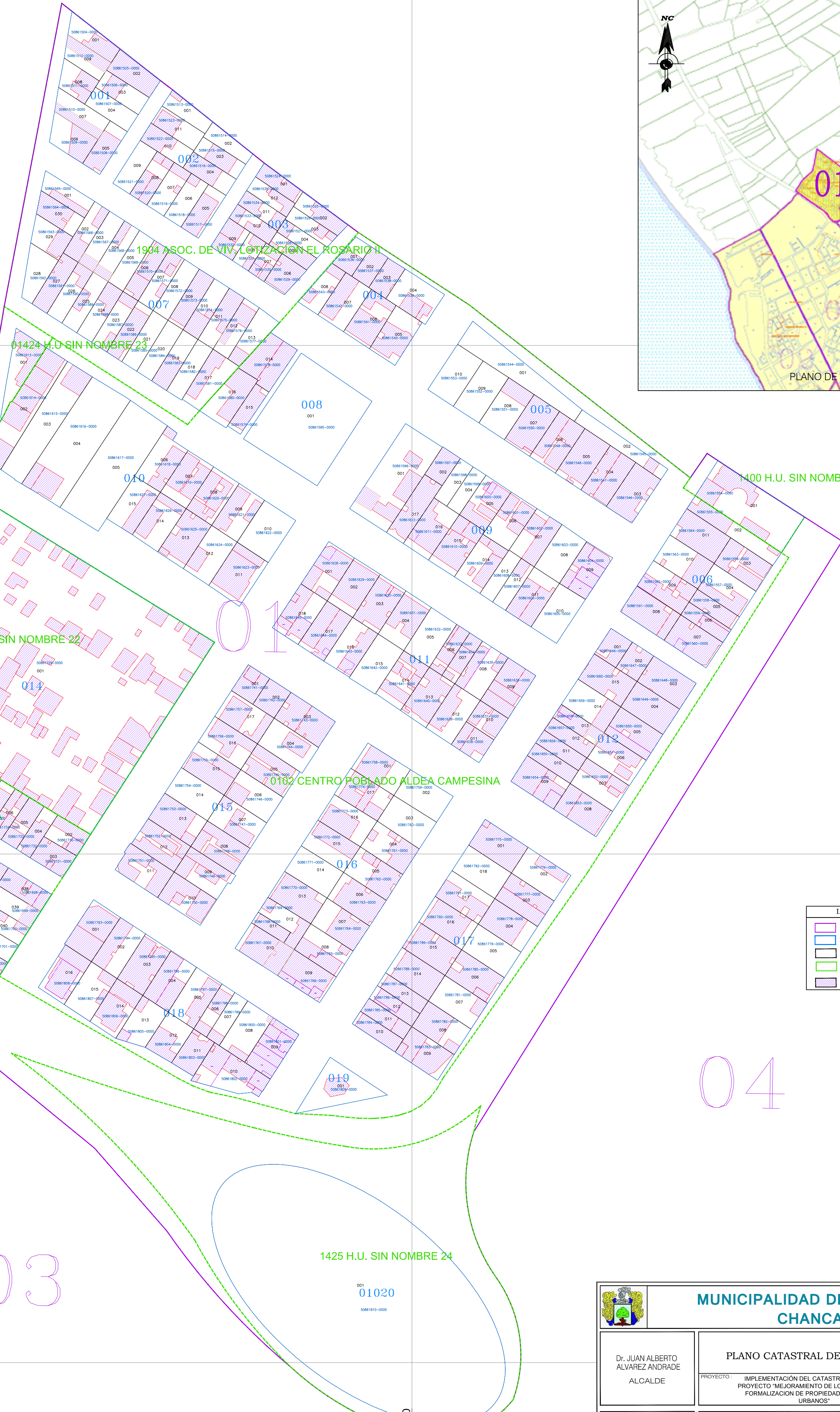
8721600

8721400


252500

252700

252900



LEYENDA	
	SECTOR
	MANZANAS
	LOTES
	HABILITACION URBANA
	AREA CONSTRUIDA

 MUNICIPALIDAD DISTRITAL DE CHANCAY		ING. WILIAN YALAPOMA SINCHE DIRECCION DE DESARROLLO URBANO RURAL Y ECONOMICO		
Dr. JUAN ALBERTO ALVAREZ ANDRADE ALCALDE	PLANO CATASTRAL DEL SECTOR 01 PROYECTO: IMPLEMENTACION DEL CATASTRO URBANO DEL PROYECTO "MEJORAMIENTO DE LOS SERVICIOS DE FORMALIZACION DE PROPIEDADES Y PREDIOS URBANOS"		ING. LIDIA ESPADIN MANSILLA DIVISION DE OBRAS PRIVADAS C.A.P. 02506	
FECHA: SEPTIEMBRE - 2017	FUENTE: ARCHIVO - COFOPRI - MDCI	ELABORADO POR: ING. RONALD AVELINO TRANCA	ESCALA: 1:11.000	DATUM: WGS 84 UTM - ZONA - 18 - SUR